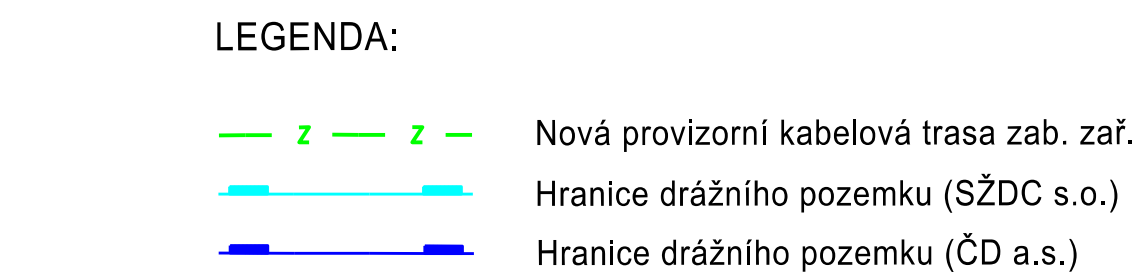


směr HRANICE n. M.



Poznámky:

Význam ostatních inženýrských sítí viz. legenda v koordinační situaci stavby.






Stávající sítě jsou zakresleny informativně. Před zahájením zemních prací je nutné jejich vytyčení svými správci v terénu.



			ČÍSLO SOUPRAVY:
		PO PŘIPOMÍNKOVÉM ŘÍZENÍ	
REVIZE Č.	DATUM	ZMĚNA	

MCO MORAVIA CONSULT Olomouc a.s.
LEGIONÁŘSKÁ 1085/8 , 779 00 Olomouc

tel.: +420 585 570 444
IDS: kjee8md
e-mail: moravia@moravia.cz
<http://www.moravia.cz>

OBEDNATEL	 Správa železnic, státní organizace Etablování správných vozů, Nerudova 1, 772 58 Olomouc	
ZHOTOVITEL	Signal Projekt s.r.o., Vídeňská 55, 639 00 Brno Pracoviště Olomouc, Štálovačkovo 2, 772 08 Olomouc	tel.: 005 535 034 www.signalprojekt.cz
HLAVNÍ INŽENÝR PROJEKTU	ILM. LADISLAV DORAZIL 	VEDOUcí TÝMU
ODPOVĚDNÝ PROJ. OBĚJ. PS.	NAVRHIL VYPRACOVAL	ILM. PAVEL KUCERA
Rádím Klenek 	Rádím Klenek	KONTROLOVAL
		ILM. Miroslav Švotík 
KRAJ: OLOMOUČSKO	POVĚŘENÝ OJ: LÍPNIK n.B. HRANICE	OBEČ: JEZERČNICE

<p>"Lipník n.B. - Drahotuše, BC"</p> <p>PS 65-28-01 Odbočka Jezernice, SZZ část B, provizorní zab. zařízení</p> <p>Polohopisný výkres km 203,500 - 204,000</p>	ZAK. ČÍSLO/MČO	18 - 047 - 235-XX
	ÚČEL	DSP
	DATUM	06/2020
	FORMÁT	16 x A4
	MĚŘÍTKO	1:500
ČÁST	POR.Č.	D.1.1.1 0103